














L'arcipelago della Palestina orientale

Carta immaginata e prodotta da Julien Bousac sulla base dei documenti forniti dall'Ufficio di coordinamento degli affari umanitari nei territori palestinesi occupati e B'Tselem.

Tutte le zone della Cisgiordania nelle mani di Israele sono state trasformate in mare

-  Autonomie palestinesi parziali
-  Autonomie palestinesi totali
-  Riserve naturali
-  Zone urbane
-  Colonie israeliane
-  Linee marittime
-  Aeroporto
-  Sito storico
-  Costa protetta
-  Stazione balneare
-  Spiaggia
-  Base nautica
-  Porto di vacanze
-  Zona sotto sorveglianza
-  Camping



A FINE MESE IN EDICOLA E IN LIBRERIA
A 15 EURO.
IN VENDITA ANCHE SUL NOSTRO SITO:
www.ilmanifesto.it
manpromo@ilmanifesto.it

200 pagine
300 cartine e grafici inediti
sintetici testi
bibliografia

