

Primavera

Mappa delle aree a rischio sfruttamento lavorativo in agricoltura*

Nazionalità prevalenti nelle zone ad alto rischio

Piemonte:

Centro-Africa, Cina, Macedonia, Est Europa

Lombardia:

Indiani, Pakistani, Romania, Marocco, Albania

Veneto:

Romania, Polonia, Bulgaria

Emilia Romagna:

Marocco, Bulgaria, Romania, Albania, India

Toscana:

Senegal, Romania, Albania, Marocco, Sri Lanka, India, Pakistan

Campania:

Romania, Albania, Ucraina, Moldavia, Pakistan, Centro-Africa

Puglia:

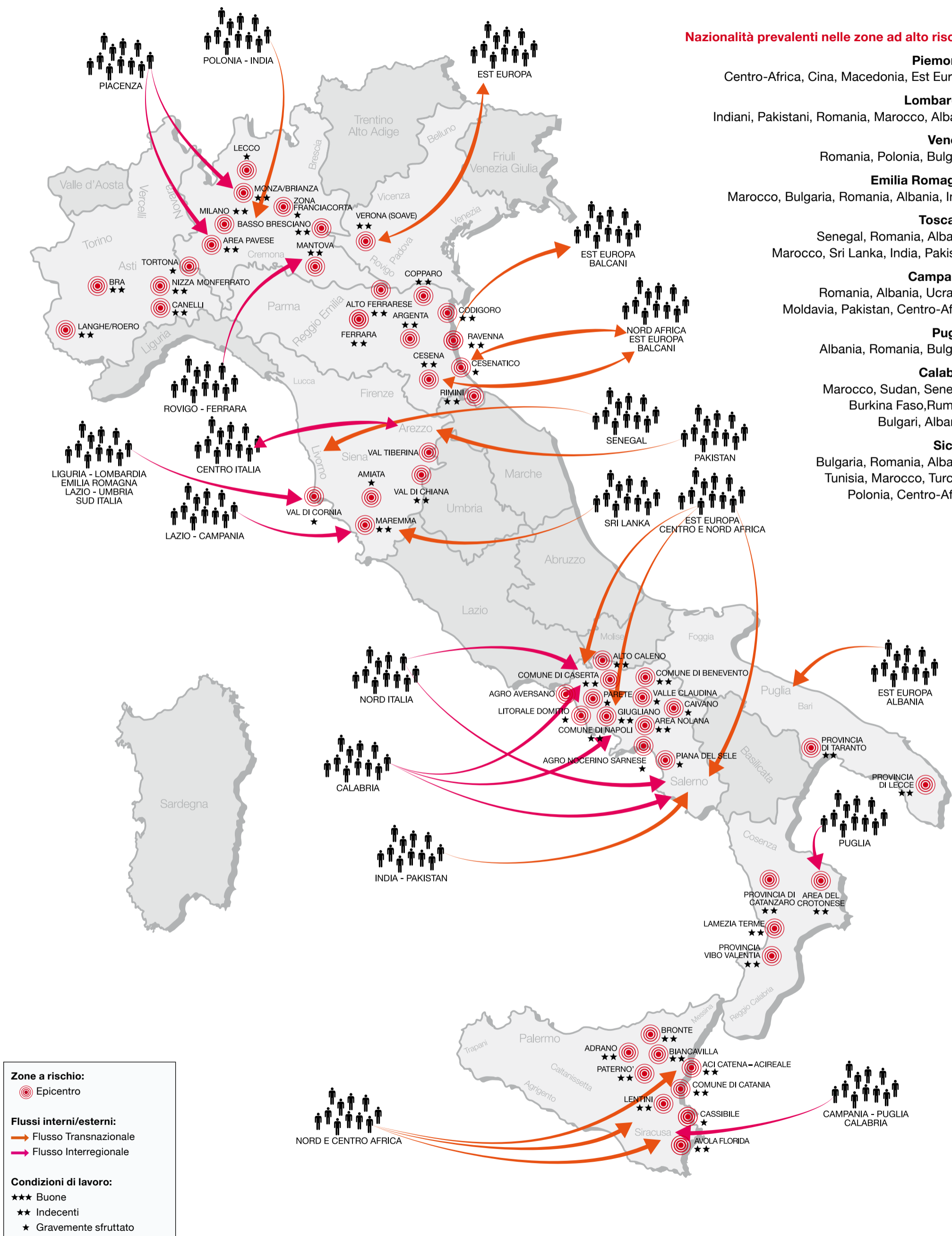
Albania, Romania, Bulgaria

Calabria:

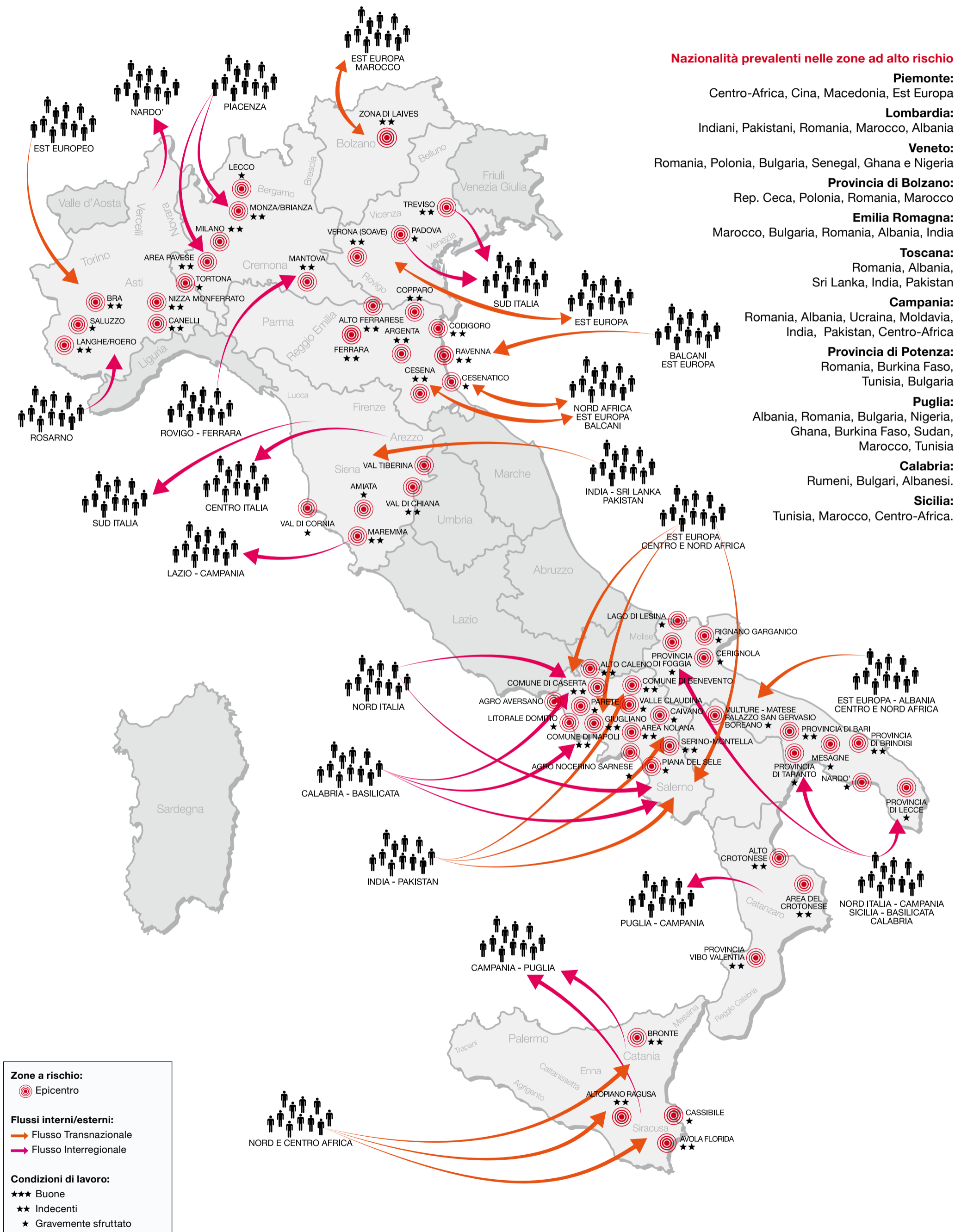
Marocco, Sudan, Senegal, Burkina Faso, Rumeni, Bulgari, Albanesi

Sicilia:

Bulgaria, Romania, Albania, Tunisia, Marocco, Turchia, Polonia, Centro-Africa



* La mappa non tiene conto dell'intero ciclo produttivo e dei relativi settori, ma solo delle aree territoriali che, sulla base dell'indagine svolta, possono essere definite a rischio



* La mappa non tiene conto dell'intero ciclo produttivo e dei relativi settori, ma solo delle aree territoriali che, sulla base dell'indagine svolta, possono essere definite a rischio

Autunno

Mappa delle aree a rischio sfruttamento lavorativo in agricoltura*

Nazionalità prevalenti nelle zone ad alto rischio

Piemonte:

Centro-Africa, Cina, Macedonia, Est Europa

Lombardia:

Indiani, Pakistani, Romania, Marocco, Albania

Veneto:

Romania, Polonia, Bulgaria, Senegal, Ghana e Nigeria

Provincia di Bolzano:

Rep. Ceca, Polonia, Romania, Marocco

Emilia Romagna:

Marocco, Bulgaria, Romania, Albania, India

Toscana:

Romania, Albania, Sri Lanka, India, Pakistan

Campania:

Romania, Albania, Ucraina, Moldavia, India, Pakistan, Centro-Africa

Provincia di Potenza:

Romania, Burkina Faso, Tunisia, Bulgaria

Puglia:

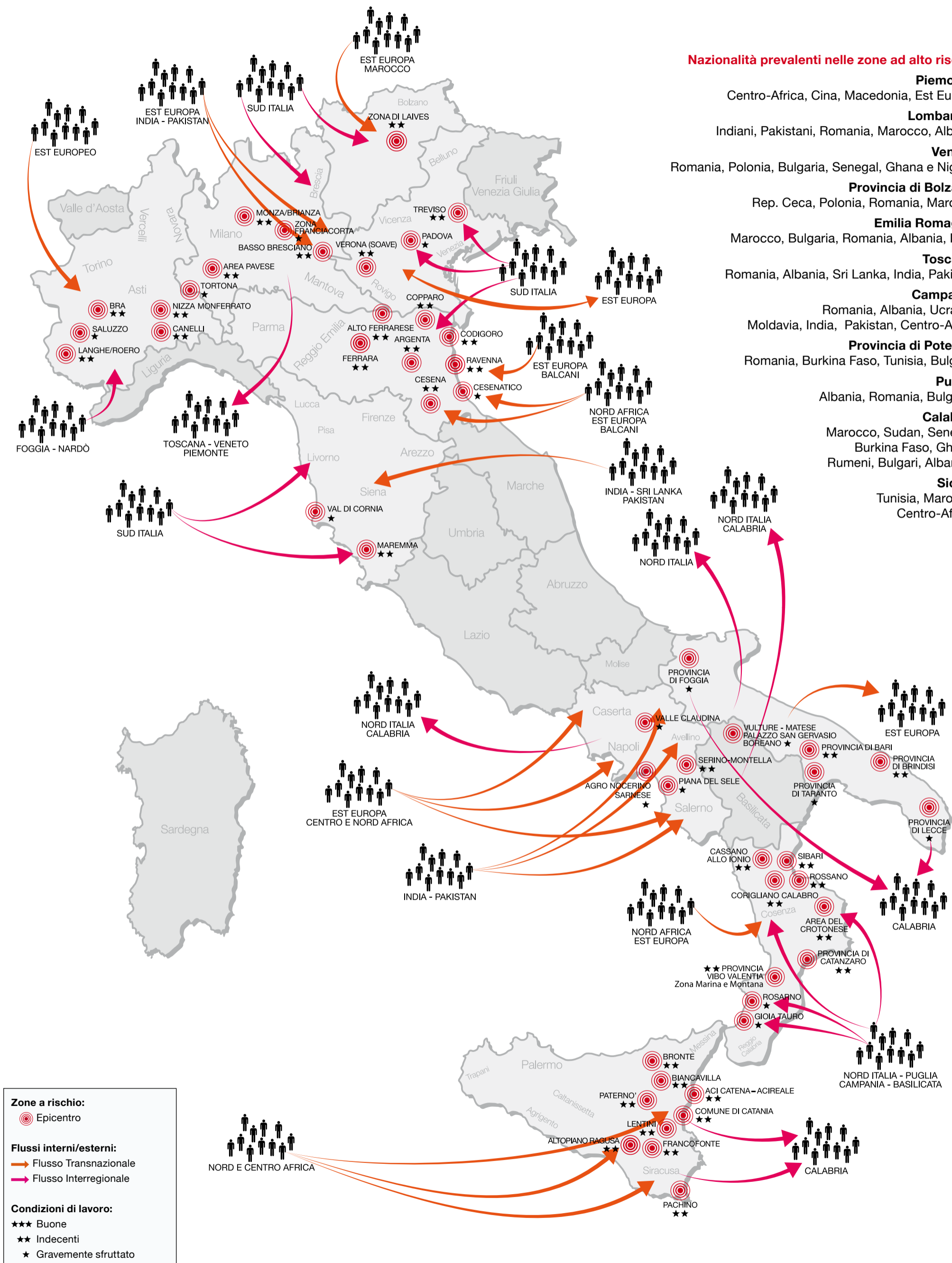
Albania, Romania, Bulgaria.

Calabria:

Marocco, Sudan, Senegal, Burkina Faso, Ghana, Rumeni, Bulgari, Albanesi.

Sicilia:

Tunisia, Marocco, Centro-Africa.



* La mappa non tiene conto dell'intero ciclo produttivo e dei relativi settori, ma solo delle aree territoriali che, sulla base dell'indagine svolta, possono essere definite a rischio

Inverno

Mappa delle aree a rischio sfruttamento lavorativo in agricoltura*

Nazionalità prevalenti nelle zone ad alto rischio

Piemonte:

Centro-Africa, Cina, Macedonia, Est Europa

Lombardia:

Indiani, Pakistani, Romania, Albania

Emilia Romagna:

Marocco, Bulgaria, Romania, Albania

Toscana:

Senegal, Romania, Albania, Marocco, Sri Lanka

Campania:

Romania, Bulgaria, India, Albania

Puglia:

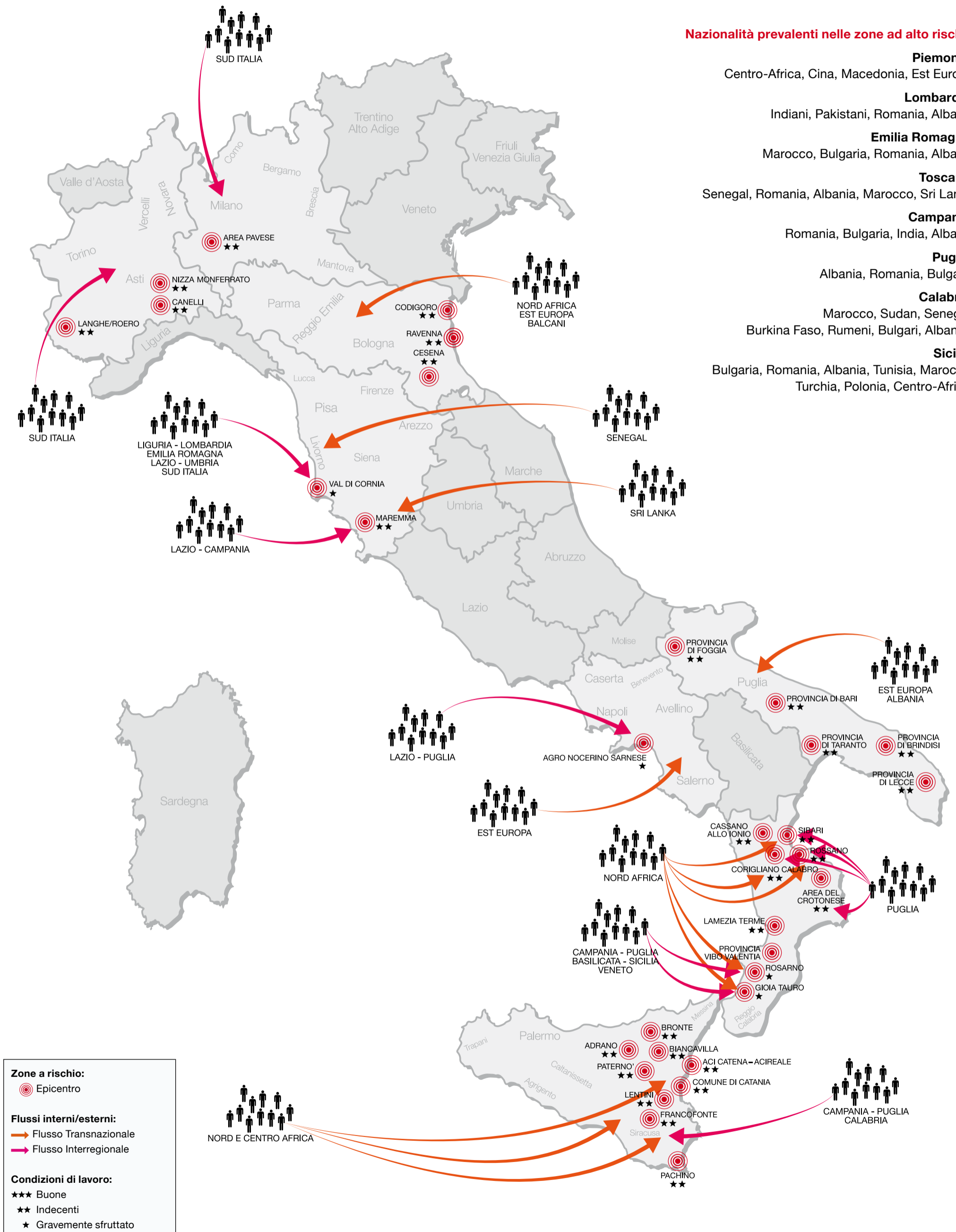
Albania, Romania, Bulgaria

Calabria:

Marocco, Sudan, Senegal, Burkina Faso, Rumeni, Bulgari, Albanesi

Sicilia:

Bulgaria, Romania, Albania, Tunisia, Marocco, Turchia, Polonia, Centro-Africa.



* La mappa non tiene conto dell'intero ciclo produttivo e dei relativi settori, ma solo delle aree territoriali che, sulla base dell'indagine svolta, possono essere definite a rischio